

Документ подписан простой электронной подписью Информация о владельце: ФИО: Таскаев Сергей Валерьевич Должность: Ректор Дата подписания: 22.12.2025 17:43:59 Уникальный программный ключ: 891934b8c2cf7b6350cbe51cdda3096e877fa10	Минобрнауки России Федеральное государственное бюджетное образовательное учреждение высшего образования «Челябинский государственный университет» (ФГБОУ ВО «ЧелГУ») Миасский филиал		
	Рабочая программа дисциплины ОУДБ.05 «География» Специальности 40.02.02 Правоохранительная деятельность		
Версия документа - 1	стр. 1 из 22	Первый экземпляр _____	КОПИЯ № _____



УТВЕРЖДАЮ
 Директор Миасского филиала
 ФГБОУ ВО «ЧелГУ»
Т.В. Малькова
 Т.В. Малькова
 «04» апреля 2025 г.

Рабочая программа учебной дисциплины

ОУДБ.05 ГЕОГРАФИЯ

Специальность 40.02.02 Правоохранительная деятельность


Присваиваемая квалификация

Юрист


Форма обучения

Очная (год набора 2024)

Миасс, 2025

	Минобрнауки России Федеральное государственное бюджетное образовательное учреждение высшего образования «Челябинский государственный университет» (ФГБОУ ВО «ЧелГУ») Миасский филиал		
	Рабочая программа дисциплины ОУДБ.05 «География» Специальности 40.02.02 Правоохранительная деятельность		
Версия документа - 1	стр. 2 из 22	Первый экземпляр _____	КОПИЯ № _____

Рабочая программа дисциплины рассмотрена на Ученом совете Миасского филиала ФГБОУ ВО «ЧелГУ» и рекомендована к утверждению (протокол заседания № 08 от 04 апреля 2025 года).

Председатель Ученого совета  / Т. В. Малькова /

Рабочая программа учебной дисциплины составлена в соответствии с примерной программой общеобразовательной учебной дисциплины «География» для профессиональных образовательных организаций (протокол № 3 от 21 июля 2015 г., рег. номер рецензии 381, от 23 июля 2015 г. ФГАУ «ФИРО»), с уточнениями, одобренными Научно-методическим советом Центра профессионального образования и систем квалификаций ФГАУ «ФИРО» Протокол № 3 от 25 мая 2017 г.



Минобрнауки России
Федеральное государственное бюджетное
образовательное учреждение высшего образования
«Челябинский государственный университет» (ФГБОУ ВО «ЧелГУ»)
Миасский филиал

Рабочая программа дисциплины
ОУДБ.05 «География»
Специальности 40.02.02 Правоохранительная деятельность

Версия документа - 1


стр. 3 из 22

Первый экземпляр _____

КОПИЯ № _____

Содержание

1. Паспорт программы учебной дисциплины	4
1.1. Область применения программы	4
1.2. Место дисциплины в структуре программы подготовки специалистов среднего звена	4
1.3. Цели и задачи освоения учебной дисциплины	4
1.4. Рекомендуемое количество часов на освоение программы дисциплины:	8
2. Структура и содержание учебной дисциплины	9
2.1. Объем учебной дисциплины и виды учебной работы (очная форма обучения)	9
2.3. Тематический план и содержание учебной дисциплины (очная форма обучения)	9
3. Условия реализации рабочей программы дисциплины	15
3.1. Требования к минимальному материально-техническому обеспечению	15
3.2. Информационное обеспечение обучения	15
3.3. Условия реализации рабочей программы для инвалидов и лиц с ограниченными возможностями здоровья	17
4. Контроль и оценка результатов освоения дисциплины	18
Вопросы к дифференцированному зачету	19

 <p> Минобрнауки России Федеральное государственное бюджетное образовательное учреждение высшего образования «Челябинский государственный университет» (ФГБОУ ВО «ЧелГУ») Миасский филиал </p>			
<p> Рабочая программа дисциплины ОУДБ.05 «География» Специальности 40.02.02 Правоохранительная деятельность </p>			
Версия документа - 1	стр. 4 из 22	Первый экземпляр _____	КОПИЯ № _____

1. Паспорт программы учебной дисциплины

1.1. Область применения программы

Рабочая программа учебной дисциплины ОУДБ.05 География является частью основной профессиональной образовательной программы в соответствии с ФГОС по специальности СПО 40.02.02 Правоохранительная деятельность.

1.2. Место дисциплины в структуре программы подготовки специалистов среднего звена

Дисциплина является обязательной и входит в общеобразовательный цикл.

1.3. Цели и задачи освоения учебной дисциплины

Содержание программы направлено на следующие цели освоения учебной дисциплины:

- освоение системы географических знаний о целостном, многообразном и динамично изменяющемся мире, взаимосвязи природы, населения и хозяйства на всех территориальных уровнях;
- овладение умениями сочетать глобальный, региональный и локальный подходы для описания и анализа природных, социально-экономических, геоэкологических процессов и явлений;
- развитие познавательных интересов, интеллектуальных и творческих способностей посредством ознакомления с важнейшими географическими особенностями и проблемами мира в целом, его отдельных регионов и ведущих стран;
- воспитание уважения к другим народам и культурам, бережного отношения к окружающей природной среде;
- использование в практической деятельности и повседневной жизни разнообразных географических методов, знаний и умений, а также географической информации;
- нахождение и применение географической информации, включая географические карты, статистические материалы, геоинформационные системы и интернет-ресурсы, для правильной



Минобрнауки России
Федеральное государственное бюджетное
образовательное учреждение высшего образования
«Челябинский государственный университет» (ФГБОУ ВО «ЧелГУ»)
Миасский филиал

Рабочая программа дисциплины
ОУДБ.05 «География»
Специальности 40.02.02 Правоохранительная деятельность

Версия документа - 1

стр. 5 из 22

Первый экземпляр _____

КОПИЯ № _____

оценки важнейших социально-экономических вопросов международной жизни;

- понимание географической специфики крупных регионов и стран мира в условиях стремительного развития международного туризма и отдыха, деловых и образовательных программ, телекоммуникаций и простого общения.

Освоение содержания учебной дисциплины обеспечивает достижение студентами следующих результатов:

личностных:

- сформированность ответственного отношения к обучению; готовность и способность студентов к саморазвитию и самообразованию на основе мотивации к обучению и познанию;

- сформированность целостного мировоззрения, соответствующего современному уровню развития географической науки и общественной практики;

- сформированность основ саморазвития и самовоспитания в соответствии с общечеловеческими ценностями и идеалами гражданского общества; готовность и способность к самостоятельной, творческой и ответственной деятельности;

- сформированность экологического мышления, понимания влияния социально-экономических процессов на состояние природной и социальной среды; приобретение опыта эколого-направленной деятельности;

- сформированность коммуникативной компетентности в общении и сотрудничестве со сверстниками и взрослыми в образовательной, общественно полезной, учебно-исследовательской, творческой и других видах деятельности;

- умение ясно, точно, грамотно излагать свои мысли в устной и письменной речи, понимать смысл поставленной задачи, выстраивать аргументацию, приводить аргументы и контраргументы;

- критичность мышления, владение первичными навыками анализа и критичной оценки умениями географического анализа и интерпретации разнообразной информации получаемой информации;

- креативность мышления, инициативность и находчивость;

метапредметных:



Минобрнауки России
Федеральное государственное бюджетное
образовательное учреждение высшего образования
«Челябинский государственный университет» (ФГБОУ ВО «ЧелГУ»)
Миасский филиал

Рабочая программа дисциплины
ОУДБ.05 «География»
Специальности 40.02.02 Правоохранительная деятельность

Версия документа - 1

стр. 6 из 22

Первый экземпляр _____

КОПИЯ № _____

- владение навыками познавательной, учебно-исследовательской и проектной деятельности, а также навыками разрешения проблем; готовность и способность к самостоятельному поиску методов решения практических задач, применению различных методов познания;

- умение ориентироваться в различных источниках географической информации, критически оценивать и интерпретировать информацию, получаемую из различных источников;

- умение самостоятельно оценивать и принимать решения, определяющие стратегию поведения, с учетом гражданских и нравственных ценностей;

- осознанное владение логическими действиями определения понятий, обобщения, установления аналогий, классификации на основе самостоятельного выбора оснований и критериев;

- умение устанавливать причинно-следственные связи, строить рассуждение, умозаключение (индуктивное, дедуктивное и по аналогии) и делать аргументированные выводы;

- представление о необходимости овладения географическими знаниями с целью формирования адекватного понимания особенностей развития современного мира;

- понимание места и роли географии в системе наук; представление об обширных междисциплинарных связях географии;

предметных:

- владение представлениями о современной географической науке, ее участии в решении важнейших проблем человечества;

- владение географическим мышлением для определения географических аспектов природных, социально-экономических и экологических процессов и проблем;

- сформированность системы комплексных социально ориентированных географических знаний о закономерностях развития природы, размещения населения и хозяйства, динамике и территориальных особенностях процессов, протекающих в географическом пространстве;

- владение умениями проведения наблюдений за отдельными географическими объектами, процессами и явлениями, их изменениями в результате природных и антропогенных воздействий;



Минобрнауки России
Федеральное государственное бюджетное
образовательное учреждение высшего образования
«Челябинский государственный университет» (ФГБОУ ВО «ЧелГУ»)
Миасский филиал

Рабочая программа дисциплины
ОУДБ.05 «География»
Специальности 40.02.02 Правоохранительная деятельность

Версия документа - 1

стр. 7 из 22

Первый экземпляр _____

КОПИЯ № _____

- владение умениями использовать карты разного содержания для выявления закономерностей и тенденций, получения нового географического знания о природных социально-экономических и экологических процессах и явлениях;

- владение умениями географического анализа и интерпретации разнообразной информации;

- владение умениями применять географические знания для объяснения и оценки разно-образных явлений и процессов, самостоятельного оценивания уровня безопасности окружающей среды, адаптации к изменению ее условий;

- сформированность представлений и знаний об основных проблемах взаимодействия природы и общества, природных и социально-экономических аспектах экологических проблем.

В результате освоения учебной дисциплины «География» обучающийся **должен знать/иметь представление:**

- о современной географической науке, ее участии в решении важнейших проблем человечества;

- владеть географическим мышлением для определения географических аспектов природных, социально-экономических и экологических процессов и проблем;

- сформированность системы комплексных социально ориентированных географических знаний о закономерностях развития природы, размещения населения и хозяйства, динамике и территориальных особенностях процессов, протекающих в географическом пространстве;

- сформированность представлений и знаний об основных проблемах взаимодействия природы и общества, природных и социально-экономических аспектах экологических проблем.

В результате освоения учебной дисциплины обучающийся **должен уметь:**

- Проводить наблюдения за отдельными географическими объектами, процессами и явлениями, их изменениями в результате природных и антропогенных воздействий;

- Использовать карты разного содержания для выявления закономерностей и тенденций, получения нового географического знания о природных социально-экономических и экологических процессах и явлениях;

- Применять географические знания для объяснения и оценки



Минобрнауки России
Федеральное государственное бюджетное
образовательное учреждение высшего образования
«Челябинский государственный университет» (ФГБОУ ВО «ЧелГУ»)
Миасский филиал

Рабочая программа дисциплины
ОУДБ.05 «География»
Специальности 40.02.02 Правоохранительная деятельность

Версия документа - 1

стр. 8 из 22

Первый экземпляр _____

КОПИЯ № _____

разнообразных явлений и процессов, самостоятельного оценивания уровня безопасности окружающей среды, адаптации к изменению ее условий;

1.4. Рекомендуемое количество часов на освоение программы дисциплины:

Максимальной учебной нагрузки обучающегося – 108 часа, в том числе:
Обязательной аудиторной учебной нагрузки обучающегося – 72 часа;
Самостоятельная работа обучающегося – 36 часов .



Минобрнауки России
Федеральное государственное бюджетное
образовательное учреждение высшего образования
«Челябинский государственный университет» (ФГБОУ ВО «ЧелГУ»)
Миасский филиал

Рабочая программа дисциплины
ОУДБ.05 «География»
Специальности 40.02.02 Правоохранительная деятельность

Версия документа - 1

стр. 9 из 22

Первый экземпляр _____

КОПИЯ № _____

2. Структура и содержание учебной дисциплины

2.1. Объем учебной дисциплины и виды учебной работы (очная форма обучения)

Вид учебной работы	Объем часов
Максимальная учебная нагрузка (всего)	72
Обязательная аудиторная учебная нагрузка (всего)	72
в том числе:	
Теоретические занятия	38
Практические занятия	34
Самостоятельная работа обучающегося (всего)	-
Промежуточная аттестация	Дифференцированный зачет (2 семестр)

2.3. Тематический план и содержание учебной дисциплины (очная форма обучения)

Наименование разделов и тем	Содержание учебного материала, лабораторные и практические работы, самостоятельная работа обучающихся	Объем часов	Уровень усвоения
1	2	3	4
Введение	Содержание учебного материала	1	
	География как наука. Ее роль и значение в системе наук.	1	1
	Самостоятельная работа	3	
РАЗДЕЛ 1. ИСТОЧНИКИ ГЕОГРАФИЧЕСКОЙ ИНФОРМАЦИИ		3	
Тема 1.1. Источники географической информации	Содержание учебного материала	3	
	Традиционные и новые методы географических исследований. Источники географической информации. Географические карты различной тематики и их практическое использование. Статистические материалы. Геоинформационные системы. Международные сравнения.	3	1
	Самостоятельная работа	6	
РАЗДЕЛ 2. ПОЛИТИЧЕСКОЕ УСТРОЙСТВО МИРА		6	
Тема 2.1. Политическое устройство мира	Содержание учебного материала	6	
	Политическая карта мира. Исторические этапы ее формирования и современные	4	1



Минобрнауки России
Федеральное государственное бюджетное
образовательное учреждение высшего образования
«Челябинский государственный университет» (ФГБОУ ВО «ЧелГУ»)
Миасский филиал

Рабочая программа дисциплины
ОУДБ.05 «География»
Специальности 40.02.02 Правоохранительная деятельность

Версия документа - 1

стр. 10 из 22

Первый экземпляр _____

КОПИЯ № _____

	<p>особенности. Суверенные государства и несамоуправляющиеся государственные образования. Группировка стран по площади территории и численности населения. Формы правления, типы государственного устройства и формы государственного режима.</p> <p>Типология стран по уровню социально-экономического развития. Условия и особенности социально-экономического развития развитых и развивающихся стран и их типы.</p>		
	<p>Практическое занятие</p> <p>Ознакомление с политической картой мира. Составление карт (картосхем), характеризующих государственное устройство стран мира, географию современных международных и региональных конфликтов.</p> <p>Нанесение на контурную карту стран мира, крупнейших по площади территории и численности населения.</p> <p>Составление тематических таблиц, характеризующих различные типы стран по уровню социально-экономического развития.</p>	2	
	<p>Самостоятельная работа</p>	6	
РАЗДЕЛ 3. ГЕОГРАФИЯ МИРОВЫХ ПРИРОДНЫХ РЕСУРСОВ		8	
Тема 3.1. География мировых природных ресурсов	<p>Содержание учебного материала</p> <p>Взаимодействие человеческого общества и природной среды, его особенности на современном этапе. Экологизация хозяйственной деятельности человека. Географическая среда. Различные типы природопользования. Антропогенные природные комплексы. Геоэкологические проблемы. Природные условия и природные ресурсы.</p> <p>Виды природных ресурсов. Ресурсообеспеченность. Размещение различных видов природных ресурсов на территории мировой суши. Ресурсы Мирового океана. Территориальные сочетания природных ресурсов. Природно-ресурсный потенциал.</p>	8	
	<p>Практическое занятие</p> <p>Определение и сравнение обеспеченности различных регионов и стран мира основными видами природных ресурсов. Выявление наиболее типичных экологических проблем, возникающих при использовании различных видов природных</p>	4	
		4	1



Минобрнауки России
Федеральное государственное бюджетное
образовательное учреждение высшего образования
«Челябинский государственный университет» (ФГБОУ ВО «ЧелГУ»)
Миасский филиал

Рабочая программа дисциплины
ОУДБ.05 «География»
Специальности 40.02.02 Правоохранительная деятельность

Версия документа - 1

стр. 11 из 22

Первый экземпляр _____

КОПИЯ № _____

	ресурсов. Поиск возможных путей их решения. Экономическая оценка использования различных видов природных ресурсов.		
	Самостоятельная работа	6	
РАЗДЕЛ 4. ГЕОГРАФИЯ НАСЕЛЕНИЯ МИРА		8	
Тема 4.1. География населения мира	Содержание учебного материала	8	
	Численность населения мира и ее динамика. Наиболее населенные регионы и страны мира. Воспроизводство населения и его типы. Демографическая политика. Половая и возрастная структура населения. Качество жизни населения. Территориальные различия в средней продолжительности жизни населения, обеспеченности чистой питьевой водой, уровне заболеваемости, младенческой смертности и грамотности населения. Индекс человеческого развития. Трудовые ресурсы и занятость населения. Экономически активное и самодеятельное население. Социальная структура общества. Качество рабочей силы в различных странах мира. Расовый, этнолингвистический и религиозный состав населения. Размещение населения по территории земного шара. Средняя плотность населения в регионах и странах мира. Миграции населения и их основные направления. Урбанизация. «Ложная» урбанизация, субурбанизация, рурбанизация. Масштабы и темпы урбанизации в различных регионах и странах мира. Города-миллионеры, «сверхгорода» и мегалополисы.	4	1
	Практическое занятие	4	
	Анализ особенностей расселения населения в различных странах и регионах мира. Оценка демографической ситуации и особенностей демографической политики в различных странах и регионах мира. Сравнительная оценка качества жизни населения в различных странах и регионах мира. Оценка качества трудовых ресурсов в различных странах и регионах мира		
	Самостоятельная работа	6	
РАЗДЕЛ 5. МИРОВОЕ ХОЗЯЙСТВО		14	
Тема 5.1. Современные особенности развития	Содержание учебного материала	4	
	Современные особенности развития мирового хозяйства Мировая экономика, исторические этапы ее	2	1



Минобрнауки России
Федеральное государственное бюджетное
образовательное учреждение высшего образования
«Челябинский государственный университет» (ФГБОУ ВО «ЧелГУ»)
Миасский филиал

Рабочая программа дисциплины
ОУДБ.05 «География»
Специальности 40.02.02 Правоохранительная деятельность

Версия документа - 1

стр. 12 из 22

Первый экземпляр _____

КОПИЯ № _____

мирового хозяйства	развития. Международное географическое разделение труда. Международная специализация и кооперирование. Научно-технический прогресс и его современные особенности. Современные особенности развития мирового хозяйства. Интернационализация производства и глобализация мировой экономики. Региональная интеграция. Основные показатели, характеризующие место и роль стран в мировой экономике. Отраслевая структура мирового хозяйства. Исторические этапы развития мирового промышленного производства. Территориальная структура мирового хозяйства, исторические этапы ее развития. Ведущие регионы и страны мира по уровню экономического развития. «Мировые» города.		
	Практическое занятие	2	
	Определение особенностей размещения различных отраслей мирового хозяйства. Определение хозяйственной специализации стран и регионов мира.		
	Самостоятельная работа	6	
Тема 5.2. География отраслей первичной сферы мирового хозяйства	Содержание учебного материала	4	
	Сельское хозяйство и его экономические особенности. Интенсивное и экстенсивное сельскохозяйственное производство. «Зеленая революция» и ее основные направления. Агропромышленный комплекс. География мирового растениеводства и животноводства. Лесное хозяйство и лесозаготовка. Горнодобывающая промышленность. Географические аспекты добычи различных видов полезных ископаемых	2	1
	Практическое занятие	2	
	Определение основных направлений международной торговли товарами и факторов, формирующих международную хозяйственную специализацию стран и регионов мира		
	Самостоятельная работа	6	
Тема 5.3. География отраслей вторичной сферы мирового хозяйства	Содержание учебного материала	2	
	Географические особенности мирового потребления минерального топлива, развития мировой электроэнергетики, черной и цветной металлургии, машиностроения, химической, лесной (перерабатывающие отрасли) и легкой	2	1



Минобрнауки России
Федеральное государственное бюджетное
образовательное учреждение высшего образования
«Челябинский государственный университет» (ФГБОУ ВО «ЧелГУ»)
Миасский филиал

Рабочая программа дисциплины
ОУДБ.05 «География»
Специальности 40.02.02 Правоохранительная деятельность

Версия документа - 1

стр. 13 из 22

Первый экземпляр _____

КОПИЯ № _____

	промышленности.		
Тема 5.4.	Содержание учебного материала	4	
География отраслей третичной сферы мирового хозяйства	Транспортный комплекс и его современная структура. Географические особенности развития различных видов мирового транспорта. Крупнейшие мировые морские торговые порты и аэропорты. Связь и ее современные виды. Дифференциация стран мира по уровню развития медицинских, образовательных, туристских, деловых и информационных услуг. Современные особенности международной торговли товарами.	4	1
	Самостоятельная работа	3	
РАЗДЕЛ 6. РЕГИОНЫ МИРА		4	
Тема 6.1.	Содержание учебного материала	1	
География населения и хозяйства Зарубежной Европы	География населения и хозяйства Зарубежной Европы. Установление взаимосвязей между природно-ресурсным потенциалом различных территорий и размещением населения и хозяйства.	1	1
Тема 6.2.	Содержание учебного материала	1	
География населения и хозяйства Зарубежной Азии	География населения и хозяйства Зарубежной Азии. Установление взаимосвязей между природно-ресурсным потенциалом различных территорий и размещением населения и хозяйства.	1	2
Тема 6.3.	Содержание учебного материала	1	
География населения и хозяйства Африки	География населения и хозяйства Африки. Установление взаимосвязей между природно-ресурсным потенциалом различных территорий и размещением населения и хозяйства.	1	
Тема 6.4.	Содержание учебного материала	1	
География населения и хозяйства Северной Америки	География населения и хозяйства Африки. Установление взаимосвязей между природно-ресурсным потенциалом различных территорий и размещением населения и хозяйства.	1	
	Самостоятельная работа по разделу	6	
РАЗДЕЛ 7. РОССИЯ В СОВРЕМЕННОМ МИРЕ		6	
Тема 7.1.	Содержание учебного материала	6	
Россия в современном мире	Россия на политической карте мира. Изменение географического, геополитического и геоэкономического положения России на рубеже XX—XXI веков. Характеристика современного	2	



Минобрнауки России
Федеральное государственное бюджетное
образовательное учреждение высшего образования
«Челябинский государственный университет» (ФГБОУ ВО «ЧелГУ»)
Миасский филиал

Рабочая программа дисциплины
ОУДБ.05 «География»
Специальности 40.02.02 Правоохранительная деятельность

Версия документа - 1

стр. 14 из 22


Первый экземпляр _____

КОПИЯ № _____

	этапа социально-экономического развития. Место России в мировом хозяйстве и международном географическом разделении труда. Ее участие в международной торговле товарами и других формах внешнеэкономических связей. Особенности территориальной структуры хозяйства. География отраслей международной специализации.		
	Практические занятия		
	Определение роли России и ее отдельных регионов в международном географическом разделении труда. Определение отраслевой и территориальной структуры внешней торговли товарами России. Составление карт (картосхем) внешнеторговых связей России.	4	
	Самостоятельная работа	6	
РАЗДЕЛ 8. ГЕОГРАФИЧЕСКИЕ АСПЕКТЫ СОВРЕМЕННЫХ ГЛОБАЛЬНЫХ ПРОБЛЕМ ЧЕЛОВЕЧЕСТВА		4	
Тема 8.1. Глобальные проблемы человечества	Содержание учебного материала	4	
	Глобальные проблемы человечества. Сырьевая, энергетическая, демографическая, продовольственная и экологическая проблемы как особо приоритетные, возможные пути их решения. Проблема преодоления отсталости развивающихся стран. Роль географии в решении глобальных проблем человечества.	2	
	Практические занятия		
	Использование географических карт для выявления регионов с неблагоприятной экологической ситуацией, а также географических аспектов других глобальных проблем человечества.	2	
	Самостоятельная работа	6	
		Всего	72

Для характеристики уровня освоения учебного материала используются следующие обозначения:

- 1 – ознакомительный (узнавание ранее изученных объектов, свойств);
- 2 – репродуктивный (выполнение деятельности по образцу, инструкции или под руководством);
- 3 – продуктивный (планирование и самостоятельное выполнение деятельности, решение проблемных задач).

 <p>Минобрнауки России Федеральное государственное бюджетное образовательное учреждение высшего образования «Челябинский государственный университет» (ФГБОУ ВО «ЧелГУ») Миасский филиал</p>			
<p>Рабочая программа дисциплины ОУДБ.05 «География» Специальности 40.02.02 Правоохранительная деятельность</p>			
Версия документа - 1	стр. 15 из 22	Первый экземпляр _____	КОПИЯ № _____

3. Условия реализации рабочей программы дисциплины

3.1. Требования к минимальному материально-техническому обеспечению

Кабинет географии, учебная аудитория № 102 (456313 Челябинская область, г. Миасс, ул. Керченская, д. 1).

Основное оборудование: учебная и специализированная мебель; учебная доска; плакаты; мультимедийное интерактивное оборудование: проектор, экран настенный, компьютер, монитор, акустическая система; рабочее место преподавателя, оборудованное компьютером с выходом в сеть Интернет.

Программное обеспечение: ОС Astra Linux релиз Орел, версия ядра 5.15 (лицензия бессрочная).

СПС Консультант Бюджетные Организации: Версия Проф ЛСВ, договор № 29 от 28.12.2023 (срок действия: до 28.12.2024).

Кабинет для самостоятельной подготовки обучающихся

Кабинет информатики (компьютерный класс), учебная аудитория № 309 (456313 Челябинская область, г. Миасс, ул. Керченская, д. 1).

Основное оборудование: учебная и специализированная мебель, учебная доска, учебно-наглядные пособия, плакаты, флип-чарт, рабочее место преподавателя, оборудованное компьютером с выходом в сеть Интернет; стационарное мультимедийное интерактивное оборудование: проектор, экран настенный, компьютер, монитор, акустическая система.

Программное обеспечение: ОС Astra Linux релиз Орел, версия ядра 5.15 (лицензия бессрочная).


СПС Консультант Бюджетные Организации: Версия Проф ЛСВ, договор № 29 от 28.12.2023 (срок действия: до 28.12.2024).

Неограниченный доступ к электронно-библиотечным системам (электронным библиотекам), к электронной информационно-образовательной среде вуза; к современным профессиональным базам данных и информационным справочным системам.

3.2. Информационное обеспечение обучения

Перечень рекомендуемых учебных изданий, Интернет-ресурсов, дополнительной литературы:

Основная литература:

	Минобрнауки России Федеральное государственное бюджетное образовательное учреждение высшего образования «Челябинский государственный университет» (ФГБОУ ВО «ЧелГУ») Миасский филиал		
	Рабочая программа дисциплины ОУДБ.05 «География» Специальности 40.02.02 Правоохранительная деятельность		
Версия документа - 1	стр. 16 из 22	Первый экземпляр _____	КОПИЯ № _____

1. География для колледжей : учебник и практикум для среднего профессионального образования / А. В. Коломиец [и др.] ; под редакцией А. В. Коломийца, А. А. Сафонова. — 3-е изд., перераб. и доп. — Москва : Издательство Юрайт, 2023. — 362 с. — (Профессиональное образование). — ISBN 978-5-534-16137-3. — Текст : электронный // Образовательная платформа Юрайт [сайт]. — URL: <https://urait.ru/bcode/530520>.

2. Калущков, В. Н. География России : учебник и практикум для среднего профессионального образования / В. Н. Калущков. — 3-е изд., испр. и доп. — Москва : Издательство Юрайт, 2023. — 305 с. — (Профессиональное образование). — ISBN 978-5-534-16136-6. — Текст : электронный // Образовательная платформа Юрайт [сайт]. — URL: <https://urait.ru/bcode/530513>.


3. Калущков, В. Н. География России : учебник и практикум для среднего профессионального образования / В. Н. Калущков. — 3-е изд., испр. и доп. — Москва : Издательство Юрайт, 2024. — 305 с. — (Профессиональное образование). — ISBN 978-5-534-16136-6. — Текст : электронный // Образовательная платформа Юрайт [сайт]. — URL: <https://urait.ru/bcode/536872>

4. География для колледжей : учебник и практикум для среднего профессионального образования / А. В. Коломиец [и др.] ; под редакцией А. В. Коломийца, А. А. Сафонова. — 3-е изд., перераб. и доп. — Москва : Издательство Юрайт, 2024. — 362 с. — (Профессиональное образование). — ISBN 978-5-534-16137-3. — Текст : электронный // Образовательная платформа Юрайт [сайт]. — URL: <https://urait.ru/bcode/542490>

Дополнительная литература:

1. Экономическая география : учебник и практикум для среднего профессионального образования / Я. Д. Вишняков [и др.] ; под общей редакцией Я. Д. Вишнякова. — Москва : Издательство Юрайт, 2019. — 594 с. — (Профессиональное образование). — ISBN 978-5- 9916-6204-8. — Текст : электронный // ЭБС Юрайт [сайт]. — URL: <https://urait.ru/bcode/426500>

2. Калущков, В. Н. География России : учебник и практикум для среднего профессионального образования / В. Н. Калущков. — 2-е изд., испр. и доп. — Москва : Издательство Юрайт, 2020. — 347 с. — (Профессиональное образование). — ISBN 978-5- 534-05504-7. — Текст :

	Минобрнауки России Федеральное государственное бюджетное образовательное учреждение высшего образования «Челябинский государственный университет» (ФГБОУ ВО «ЧелГУ») Миасский филиал		
	Рабочая программа дисциплины ОУДБ.05 «География» Специальности 40.02.02 Правоохранительная деятельность		
Версия документа - 1	стр. 17 из 22	Первый экземпляр _____	КОПИЯ № _____

электронный // ЭБС Юрайт [сайт]. — URL: <https://urait.ru/bcode/450964>

3. Гладкий, Ю. Н. Регионоведение : учебник для среднего профессионального образования / Ю. Н. Гладкий, А. И. Чистобаев. — Москва : Издательство Юрайт, 2023. — 360 с. — (Профессиональное образование). — ISBN 978-5-534-10540-7. — Текст : электронный // ЭБС Юрайт [сайт]. — URL: <https://urait.ru/bcode/456736>

4. Христов, Т. Т. География туризма : учебник для среднего профессионального образования / Т. Т. Христов. — Москва : Издательство Юрайт, 2024. — 273 с. — (Профессиональное образование). — ISBN 978-5-534-14059-0. — Текст : электронный // Образовательная платформа Юрайт [сайт]. — URL: <https://urait.ru/bcode/519826>

Интернет-ресурсы:

1. www.fcior.edu.ru (Федеральный центр информационно-образовательных ресурсов).
2. www.dic.academic.ru (Академик. Словари и энциклопедии).
3. www.booksgid.com (Books Gid. Электронная библиотека).
4. www.globalteka.ru (Глобалтека. Глобальная библиотека научных ресурсов).
5. www.window.edu.ru (Единое окно доступа к образовательным ресурсам).
6. www.st-books.ru (Лучшая учебная литература).
7. www.school.edu.ru (Российский образовательный портал. Доступность, качество, эффективность).
8. www.ru/book (Электронная библиотечная система).
9. www.school-collection.edu.ru (Единая коллекция цифровых образовательных ресурсов).
10. www.yos.ru/natural-sciences/html (естественно-научный журнал для молодежи «Путь в науку»)

3.3. Условия реализации рабочей программы для инвалидов и лиц с ограниченными возможностями здоровья

Обучение инвалидов и лиц с ограниченными возможностями здоровья организовано совместно с другими обучающимися.

Для освоения дисциплины в фонде библиотеки и электронно-библиотечных системах имеется основная и дополнительная учебная литература в виде электронных документов.



Минобрнауки России
Федеральное государственное бюджетное
образовательное учреждение высшего образования
«Челябинский государственный университет» (ФГБОУ ВО «ЧелГУ»)
Миасский филиал

Рабочая программа дисциплины
ОУДБ.05 «География»
Специальности 40.02.02 Правоохранительная деятельность

Версия документа - 1

стр. 18 из 22

Первый экземпляр _____

КОПИЯ № _____

В лекционных аудиториях оборудованы специальные места с возможностью размещения студентов на кресле-коляске и подключения к электрической сети технических средств обучения.

При проведении процедуры оценивания результатов обучения инвалидов и лиц с ограниченными возможностями здоровья предусматривается использование технических средств, необходимых им в связи с их индивидуальными особенностями. Данные технические средства могут быть представлены Региональным учебно-научным центром инклюзивного образования ЧелГУ.

В случае реализации дисциплины с использованием электронного обучения, дистанционных образовательных технологий общение обучающихся и преподавателя осуществляется в режиме реального времени онлайн-лекции (вебинары), чаты, видеоконференции или отложенного времени (Moodle, форумы, электронная почта, социальные сети, мессенджеры).

Большую часть времени обучающиеся самостоятельно работают с учебно-методическими материалами. Студенты имеют возможность консультироваться с преподавателем по всем вопросам, возникающим в ходе самостоятельной работы посредством Moodle, форумов, электронной почты, социальных сетей, мессенджеров.

Доступ обучающихся к учебным ресурсам в режиме отложенного времени, самостоятельной работы осуществляется через сеть интернет в удобном для него месте, времени и темпе.

4. Контроль и оценка результатов освоения дисциплины

Контроль и оценка результатов освоения учебной дисциплины осуществляется преподавателем в процессе проведения практических занятий, дифференцированного зачета, а также выполнения обучающимися индивидуальных заданий, проектов, исследований.

Результаты обучения (освоенные умения, усвоенные знания)	Формы и методы контроля и оценки результатов обучения
---	--



Минобрнауки России
Федеральное государственное бюджетное
образовательное учреждение высшего образования
«Челябинский государственный университет» (ФГБОУ ВО «ЧелГУ»)
Миасский филиал

Рабочая программа дисциплины
ОУДБ.05 «География»
Специальности 40.02.02 Правоохранительная деятельность

Версия документа - 1

стр. 19 из 22

Первый экземпляр _____

КОПИЯ № _____

уметь: проводить наблюдения за отдельными географическими объектами, процессами и явлениями, их изменениями в результате природных и антропогенных воздействий;	Защита практической работы, устный опрос
использовать карты разного содержания для выявления закономерностей и тенденций, получения нового географического знания о природных социально-экономических и экологических процессах и явлениях;	Защита практической работы, устный опрос
применять географические знания для объяснения и оценки разнообразных явлений и процессов, самостоятельного оценивания уровня безопасности окружающей среды, адаптации к изменению ее условий;	Защита практической работы, устный опрос
представлять результаты изучения исторического материала в формах конспекта, реферата, рецензии	Защита практической работы, устный опрос
знать: о закономерностях развития природы, размещения населения и хозяйства, динамике и территориальных особенностях процессов, протекающих в географическом пространстве;	Тестирование
о географических аспектах природных, социально-экономических и экологических процессов и проблем;	Тестирование
об основных проблемах взаимодействия природы и общества, природных и социально-экономических аспектах экологических проблем.	Тестирование
о системы комплексных социально ориентированных географических знаний	Тестирование

5. Вопросы к дифференцированному зачету

1. Традиционные и новые методы географических исследований.
2. Источники географической информации. Географические карты различной тематики и их практическое использование.
3. Политическая карта мира. Исторические этапы ее формирования и современные особенности.
4. Суверенные государства и самоуправляющиеся государственные образования.
5. Группировка стран по площади территории и численности населения. Формы правления, типы государственного устройства и формы государственного режима.
6. Типология стран по уровню социально-экономического развития. Условия и особенности социально-экономического развития развитых и



Минобрнауки России
Федеральное государственное бюджетное
образовательное учреждение высшего образования
«Челябинский государственный университет» (ФГБОУ ВО «ЧелГУ»)
Миасский филиал

Рабочая программа дисциплины
ОУДБ.05 «География»
Специальности 40.02.02 Правоохранительная деятельность

Версия документа - 1

стр. 20 из 22

Первый экземпляр _____

КОПИЯ № _____

развивающихся стран и их типы.

7. Взаимодействие человеческого общества и природной среды, его особенности на современном этапе.

8. Экологизация хозяйственной деятельности человека.

9. Географическая среда. Различные типы природопользования. Антропогенные природные комплексы.

10. Геоэкологические проблемы.

11. Природные условия и природные ресурсы. Виды природных ресурсов.

12. Ресурсообеспеченность. Размещение различных видов природных ресурсов на территории мировой суши.

13. Ресурсы Мирового океана.

14. Территориальные сочетания природных ресурсов. Природно-ресурсный потенциал.

15. Численность населения мира и ее динамика. Наиболее населенные регионы и страны мира.

16. Воспроизводство населения и его типы.

17. Демографическая политика. Половая и возрастная структура населения.

18. Качество жизни населения. Территориальные различия в средней продолжительности жизни населения, обеспеченности чистой питьевой водой, уровне заболеваемости, младенческой смертности и грамотности населения. Индекс человеческого развития.

19. Трудовые ресурсы и занятость населения. Экономически активное и самодеятельное население. Социальная структура общества. Качество рабочей силы в различных странах мира.

20. Расовый, этнолингвистический и религиозный состав населения.

21. Размещение населения по территории земного шара. Средняя плотность населения в регионах и странах мира.

22. Миграции населения и их основные направления.

23. Урбанизация. «Ложная» урбанизация, субурбанизация, рурбанизация. Масштабы и темпы урбанизации в различных регионах и странах мира. Города-миллионеры, «сверхгорода» и мегалополисы.

24. Мировая экономика, исторические этапы ее развития.

25. Международное географическое разделение труда.

26. Международная специализация и кооперирование. Научно-технический прогресс и его современные особенности.

27. Современные особенности развития мирового хозяйства. Интернационализация производства и глобализация мировой экономики.



28. Региональная интеграция. Основные показатели, характеризующие место и роль стран в мировой экономике.

29. Отраслевая структура мирового хозяйства.

30. Исторические этапы развития мирового промышленного производства.

31. Территориальная структура мирового хозяйства, исторические этапы ее развития.

32. Ведущие регионы и страны мира по уровню экономического развития. «Мировые» города.

33. Сельское хозяйство и его экономические особенности. Интенсивное и экстенсивное сельскохозяйственное производство. «Зеленая революция» и ее основные направления. Агропромышленный комплекс.

34. География мирового растениеводства и животноводства.

35. Лесное хозяйство и лесозаготовка.

36. География отраслей вторичной сферы мирового хозяйства

37. География отраслей третичной сферы мирового хозяйства

38. Место и роль Зарубежной Европы в мире.

39. Германия и Великобритания как ведущие страны Зарубежной Европы. Условия их формирования и развития. Особенности политической системы. Природно-ресурсный потенциал, население, ведущие отрасли хозяйства и их территориальная структура.

40. Место и роль Зарубежной Азии в мире. Особенности географического положения региона. История формирования его политической карты. Характерные черты природно-ресурсного потенциала, населения и хозяйства.

41. Интеграционные группировки. Япония, Китай и Индия как ведущие страны Зарубежной Азии. Условия их формирования и развития. Особенности политической системы. Природно-ресурсный потенциал, население, ведущие отрасли хозяйства и их территориальная структура.

42. Место и роль Африки в мире. Особенности географического положения региона. История формирования его политической карты

43. Место и роль Латинской Америки в мире. Особенности географического положения региона. История формирования его политической карты. Характерные черты природно-ресурсного потенциала, населения и хозяйства. Отрасли международной специализации. Территориальная структура хозяйства. Интеграционные группировки.

44. Бразилия и Мексика как ведущие страны Латинской Америки. Условия их формирования и развития. Особенности политической системы. Природно-ресурсный потенциал, население, ведущие отрасли хозяйства и их



Минобрнауки России
Федеральное государственное бюджетное
образовательное учреждение высшего образования
«Челябинский государственный университет» (ФГБОУ ВО «ЧелГУ»)
Миасский филиал

Рабочая программа дисциплины
ОУДБ.05 «География»
Специальности 40.02.02 Правоохранительная деятельность

Версия документа - 1

стр. 22 из 22

Первый экземпляр _____

КОПИЯ № _____

территориальная структура.

45. Россия на политической карте мира. Изменение географического, геополитического и геоэкономического положения России на рубеже XX—XXI веков. Характеристика современного этапа социально-экономического развития.

46. Место России в мировом хозяйстве и международном географическом разделении труда.

47. Глобальные проблемы человечества. Сырьевая, энергетическая, демографическая, продовольственная и экологическая проблемы как особо приоритетные, возможные пути их решения. Проблема преодоления отсталости развивающихся стран.

48. Горнодобывающая промышленность. Географические аспекты добычи различных видов полезных ископаемых.